

Datum

Name

### 1 Fahrstrecken

bitte kreuzen Sie die richtige Antwort an:

#### Unzutreffende Fahrstrecke/n vom Bezirksamt Hamborn zum Landesbehördenhaus?

- ☐ ... A 59 » Anschlussstelle DU-Duissern » Kardinal-Galen-Str. » Falkstr. » Saarstr. » Landfermannstr. » Mülheimer Str. » Am Freischütz
- ☐ ... A 59 » Anschlussstelle DU-Duissern » Kardinal-Galen-Str. » Oranienstr. » Saarstr. » Landfermannstr. » Mülheimer Str. » Bechemstr.
- ☐ ... A 59 » Anschlussstelle DU-Duissern » Kardinal-Galen-Str. » Oranienstr. » Saarstr. » Landfermannstr. » Mülheimer Str. » Lützowstr.
- ☐ ... A 59 » Anschlussstelle DU-Duissern » Kardinal-Galen-Str. » Falkstr. » Saarstr. » Landfermannstr. » Mülheimer Str./Ludgeristr.

#### Unzutreffende Fahrstrecke/n vom Hauptbahnhof zum Hochheider-Markt?

- ☐ Hauptbahnhof » Neudorfer Str. » Kammerstr. » Sternbuschweg » Karl-Lehr-Str. » Karl-Jarres-Str. » Rheinhauser Str. » Margarethen Str. » Atroper Str.
- ☐ Hauptbahnhof » Mercatorstr. » Krremerstr. » Plessingstr. » A 40 » Anschlussstelle DU-Homborg » Duisburger Str. » Feldstr. » Moerser Str. » Bismarckstr.
- ☐ Hauptbahnhof » Mercatorstr. » Kremerstr. » Plessingstr. » A 40 » Anschlussstelle DU-Homborg » Emmericher Str. » Essenberger Str. » Asterlager Str. » Friedrich-Ebert-Str. » Krefelder Str.
- ☐ Hauptbahnhof » Mercatorstr. » Kremerstr. » Plessingstr. » A 40 » Anschlussstelle DU-Homborg » Duisburger Str. » Moerser Str.

#### Welche ist die kürzere Fahrstrecke vom Hauptbahnhof zum Hotel Steigenberger Duisburger Hof?

- ☐ Mercatorstr. » A 59 » Anschlussstelle DU-Duissern » Saarstr. » Landfermannstr. » Neckarstr.
- ☐ Mercatorstr. » Friedirch-Wilhelm-Str. » Friedrich-Wilhelm-Platz » Steinsche Gasse » Poststr. » Gutenbergstr. » Köhnenstr. » Friedrich-Albert-Lange-Platz » Moselstr. » Fuldastr. » Neckarstr.
- ☐ Mercatorstr. » Königstr. » Saarstr. » Landfermannstr. » Neckarstr.
- ☐ Mercatorstr. » Kremerstr. » Musfeldstr. » Steinsche Gasse » Poststr. » Gutenbergstr. » Köhnenstr. » Landfermannstr. » Neckarstr.

#### Welche ist die kürzere Fahrstrecke vom Hauptbahnhof zur Heinrich-Heine-Gesamtschule?

- ☐ ... Moerser Str. » Kreuzacker » Lange Str. » Grabenacker » Flutweg

- ☐ ... Moerser Str. » Kreuzacker » Jägerstr. » Lindenallee » Neue Krefelder Str. » In den Peschen » Flutweg
- ☐ ... Margarethenstr. » Schwarzenberger Str. » Friedrich-Ebert-Str. » Lindenallee » Neue Krefelder Str. » In den Peschen » Flutweg
- ☐ ... Margarethenstr. » Schwarzenberger Str. » In den Peschen » Flutweg

Welche ist die kürzere Fahrstrecke vom Hauptbahnhof zur Salvatorkirche?

- ☐ Mercatorstr. » Friedrich-Wilhelm-Str. » Steinsche Gasse » Poststr. » Burgplatz
- ☐ Mercatorstr. » Friedrich-Wilhelm-Str. » Heuser Str. » Wallstr. » Steinsche Gasse » Poststr. » Burgplatz
- ☐ Mercatorstr. » Königstr. » Saarstr. » Oranienstr. » Kardinal-Galen-Str. » Stapeltor » Oberstr. » Burgplatz
- ☐ Mercatorstr. » Düsseldorfer Str. » Kuhstr. » Schwanenstr. » Burgplatz

Welche ist die kürzere Fahrstrecke vom Hauptbahnhof zur Siemens AG?

- ☐ Mercatorstr. » Kremerstr. » Plessingstr. » Marientorstr. » Marientor » Werftstr. » Vulkanstr. » Werthäuser Str. » Wolfgang-Reuter-Platz
- ☐ Mercatorstr. » Düsseldorfer Str. » Karl-Jarres-Str. » Rheinhauser Str. » Rudolf-Schock-Str. » Sedanstr. » Werthäuser Str. » Wolfgang-Reuter-Platz
- ☐ Mercatorstr. » Saarstr. » Landfermannstr. » Köhnenstr. » Gutenbergstr. » Poststr. » Steinsche Gasse » Marientor » Charlottenstr. » Werthäuser Str. » Wolfgang-Reuter-Platz
- ☐ Mercatorstr. » Güntherstr. » Tonhallenstr. » Wittekindstr. » Cecilienstr. » Realschulstr. » Krummacher Str. » Plessingstr. » Marientorstr. » Marientor » Charlottenstr. » Werthäuser Str. » Wolfgang-Reuter-Platz

Welche ist die kürzere Fahrstrecke von der Rhein-Ruhr-Halle zur Eissporthalle (Scania-Arena)?

- ☐ L 1 (bekannt als B 8) bis Koloniestr. » Kruppstr. » Margaretenstr.
- ☐ A 59 » Anschlussstelle DU-Wanheimerort/Sportpark » Wacholderstr. » Stadionvorplatz » Margaretenstr.
- ☐ L 1 (bekannt als B 8) bis Koloniestr. » Kruppstr. » Bertaallee » Friedrich-Alfred-Str. » Margaretenstr.
- ☐ L 1 (bekannt als B 8) bis Wacholderstr. » Margaretenstr.

Zutreffende Fahrstrecke/n vom "Diebels im Hafen" zum Hotel Conti?

- ☐ Philosophenweg » Pulverweg » Köhnenstr. » Landgerichtstr. » Claubergstr. » Friedrich-Wilhelm-Str. » Düsseldorfer Str.

- ☐ Philosophenweg » Kardinal-Galen-Str. » Falkstr. » Saarstr. » A 59 » Anschlussstelle DU-Duisern » Autobahnkreuz Duisburg » A 40 » Anschlussstelle DU-Rheinhausen » Moerser Str. » Kreuzacker » Trompeter Str. » An der Cölve » Moerser Str. » Düsseldorfer Str.
- ☐ Philosophenweg » Stapeltor » Oberstr. » Poststr. » Steinsche Gasse » Friedrich-Wilhelm-Platz » Friedrich-Wilhelm-Str. » Düsseldorfer Str.
- ☐ Philosophenweg » Kardinal-Galen-Str. » A 59 Anschlussstelle DU-Duisern » A 59 » Anschlussstelle DU-Großenbaum » Altenbrucher Damm » Düsseldorfer Landstr.

Zutreffende Fahrstrecke/n vom Bezirksamt Rheinhausen zum Land- und Amtsgericht?

- ☐ ... Friedrich-Ebert-Str. » Schwarzenberger Str. » Margarethenstr. » Brücke der Solidarität » Rheinhauser Str. » Wanheimer Str. » Heerstr. » Steinsche Gasse » Friedrich-Wilhelm-Platz » Sonnenwall » Kuhtor » Königstr. » Am Burgacker » Köhnenstr.
- ☐ ... Friedrich-Ebert-Str. » Schwarzenberger Str. » Margarethenstr. » Brücke der Solidarität » Rheinhauser Str. » Wanheimer Str. » Heerstr. » Steinsche Gasse » Friedrich-Wilhelm-Platz » Sonnenwall
- ☐ ... Friedrich-Ebert-Str. » Schwarzenberger Str. » Margarethenstr. » Brücke der Solidarität » Rheinhauser Str. » Karl-Jarres-Str. » Düsseldorfer Str. » Am Burgacker » Köhnenstr.
- ☐ ... Friedrich-Ebert-Str. » Schwarzenberger Str. » Margarethenstr. » Brücke der Solidarität » Rudolf-Schock-Str. » Zur Kupferhütte » Werthausen Str. » Charlottenstr. » Marientor » Steinsche Gasse » Poststr. » Gutenbergstr. » Köhnenstr.

Zutreffende Fahrstrecke/n vom Bezirksamt Rheinhausen zum Straßenverkehrsamt?

- ☐ Körnerplatz » Goethestr. » Friedrich-Ebert-Str. » Schwarzenberger Str. » Margarethenstr. » Brücke der Solidarität » Rheinhauser Str. » Karl-Jarres-Str. » Karl-Lehr-Str. » Sternbuschweg » Schweizer Str. » Meidericher Str. » Ludwig-Krohne-Str.
- ☐ Körnerplatz » Goethestr. » Friedrich-Ebert-Str. » Schwarzenberger Str. » Margarethenstr. » Brücke der Solidarität » Rudolf-Schock-Str. » Zur Kupferhütte » Werthausen Str. » Vulkanstr. » Marientor » Marientorstr. » Marienbrücke » Schifferstr. » Max-Peters-Str. » Ruhrdeich » Fährstr. » Meidericher Str. » Ludwig-Krohne-Str.
- ☐ Körnerplatz » Goethestr. » Friedrich-Ebert-Str. » Asterlager Str. » Essenberger Str. » Emmericher Str. » A 40 » Autobahnkreuz Kaiserberg » Carl-Benz-Str. » Ruhrorter Str. » Ruhrdeich » Meidericher Str. » Ludwig-Krohne-Str.
- ☐ Körnerplatz » Goethestr. » Friedrich-Ebert-Str. » Asterlager Str. » Essenberger Str. » Emmericher Str. » A 40 » Autobahnkreuz Duisburg » A 59 » Kardinal-Galen-Str » Duissernplatz » Wintensstr. » Meidercher Str. » Ludwig-Krohne-Str.

Zutreffende Fahrstrecke/n vom Hauptbahnhof (Osteingang) zum Duisburger Zoo?

- ☐ Neudorfer Str. » Mülheimer Str. » Schweizer Str. » Meidericher Str.
- ☐ Neudorfer Str. » Mülheimer Str. » Saarstr. » Oranienstr.

☐ Neudorfer Str. » Mülheimer Str.

☐ Neudorfer Str. » Koloniestr. » Mozartstr. » Lotharstr.

Zutreffende Fahrstrecke/n vom Hauptbahnhof Duisburg (Osteingang) zum Innenhafen Duisburg?

☐ Neudorfer Str. » Mülheimer Str. » Landfermannstr. » Köhnenstr. » Gutenbergstr. » Poststr. » Schwanenstr.

☐ Mülheimer Str. » Lutherstr. » Martinstr. » Hohenzollernstr. » Prinzenstr.

☐ Neudorfer Str. » Mülheimer Str. » Schweizer Str. » Meidericher Str. » Fährstr. » Ruhrdeich » Max-Peters-Str. » Schifferstr.

☐ Mülheimer Str. » Neue Fruchtstr. » Koloniestr. » Kruppstr.

Zutreffende Fahrstrecke/n vom Hauptbahnhof zum Amtsgericht Duisburg-Hamborn?

☐ ... A 59 » Anschlussstelle DU-Marxloh » Duisburger Str. » Walter-Rathenau-Str. » August-Thyssen-Str. » Markgrafenstr.

☐ ...L 1 (bekannt als B 8) » Duisburg-Hamborn » Duisburger Str. » Walther-Rathenau-Str.

☐ ... A 59 » Anschlussstelle DU- Marxloh » Duisburger Str.

☐ ... A 59 » Anschlussstelle DU-Marxloh » Duisburger Str. » Walter-Rathenau-Str. » August-Thyssen-Str. » Markgrafenstr. » Schlachthofstr. » Ziegelhorststr.

Zutreffende Fahrstrecke/n vom Hauptbahnhof zum Friedhof Aldenrade?

☐ Mercatorstr. » A 59 » Anschlussstelle DU-Marxloh » Duisburger Str. » Stockholmer Str. » Schulte-Marxloh-Str. » Kaiser-Friedrich-Str. » Schwabenstr.

☐ Mercatorstr. » A 59 » Ansschlussstelle DU-Walsum » Dr.-Hans-Böckler-Str. » Dr.-Wilhelm-Roelen-Str. » Römerstr. » Königstr.

☐ Mercatorstraße » A 59 » Anschlussstelle DU-Marxloh » Duisburger Str. » Sterkrader Str. » Blütenstr.

☐ Mercatorstr. » A 59 » Anschlussstelle DU-Walsum » Dr.-Hans-Böckler-Str. » Dr.-Wilhelm-Roelen-Str. » Dittfeldstr.

Zutreffende Fahrstrecke/n vom Hauptbahnhof zum Friedhof Trompet?

☐ Mercatorstr. » Düsseldorfer Str. » Karl-Jarres-Str. » Rheinhauser Str. » Brücke der Solidarität » Margarethen Str. » Atroper Str. » Friedrich-Alfred-Str. » Kruppstr. » Windmühlenstr. » Bachstr. » Wilhelmstr. » Friedhofallee

☐ Mercatorstr. » Düsseldorfer Str. » Karl-Jarres-Str. » Rheinhauser Str. » Brücke der Solidarität » Moerser Str. » Lange Str. » Trompeter Straße

- ☐ Mercatorstr. » Düsseldorf Str. » Karl-Jarres-Str. » Rheinhauser Str. » Brücke der Solidarität » Moerser Str.
- ☐ Mercatorstr. » A 59 bis Autobahnkreuz Duisburg » A 40 » Anschlussstelle DU-Rheinhausen » Ruhrorter Str. » Brücke der Solidarität » Moerser Str. » Lange Str. » Trompeter Str.

## Zutreffende Fahrstrecke/n vom Hauptbahnhof zum Klinikum Duisburg Bertha-Krankenhaus?

- ☐ Mercatorstr. » A 59 Richtung Süd » Anschlussstelle DU-Buchholz » Sittardsberger Allee » Düsseldorf Landstr. » Albertus-Magnus-Str.
- ☐ Mercatorstr. » Düsseldorf Str. » Karl-Jarres-Str. » Rheinhauser Str. » Moerser Str. » Kreuzacker
- ☐ Mercatorstr. » Kremerstr. » Plessingstr. » Marientor » Vulkanstr. » Werthausen Str. » Zur Kupferhütte » Rudolf-Schock-Str. » Rheinhauser Str. » Brücke der Solidarität » Margarethenstr. » Schwarzenberger Str. » Krefelder Str. » Neue Krefelder Str. » Lindenallee » Krefelderstr. » Rheingoldstr. » Maiblumenstr.
- ☐ Mercatorstr. » Düsseldorf Str. » Karl-Jarres-Str. » Heerstr.

## Zutreffende Fahrstrecke/n vom Hauptbahnhof zum Nordfriedhof?

- ☐ Mercatorstr. » A 59 » Anschlussstelle DU-Meiderich » Vohwinkelstr. » Honigstr. » Möhlenkampstr.
- ☐ Mercatorstr. » A 59 » Anschlussstelle DU-Meiderich » Vohwinkelstr. » Honigstr. » Augustastr. » Singstr. » Bronkhorststr. » Varzinerstr. » Im Heidekamp
- ☐ Mercatorstr. » A 59 » Anschlussstelle DU-Walsum » Dr.-Hans-Böckler-Str. » Dr.-Wilhelm-Roelen-Str. » Römerstr. » Königstr.
- ☐ Mercator Str. » A 59 » Anschlussstelle DU-Marxloh » Duisburger Str. » Gartenstr. » Gerlingstr. » Blütenstr.

## Zutreffende Fahrstrecke/n vom Hauptbahnhof zur Berufsgenossenschaftlichen Unfallklinik?

- ☐ Hauptbahnhof » Mercatorstr. » Düsseldorf Str. » Düsseldorf Landstr. » Sittardsberger Allee » Lindenstr. » Großenbaumer Allee
- ☐ Mercatorstr. » Düsseldorf Str. » Karl-Jarres-Str. » Rheinhauser Str. » Moerser Str. » Kreuzacker
- ☐ Hauptbahnhof » Mercatorstr. » Düsseldorf Str. » Düsseldorf Landstr. » Albertus-Magnus-Str.
- ☐ Mercatorstr. » Düsseldorf Str. » Karl-Jarres-Str. » Heerstr.

## Zutreffende Fahrstrecke/n vom Hauptbahnhof zur Fachklinik St. Camillus?

- ☐ Mercatorstr. » Düsseldorf Str. » Karl-Jarres-Str. » Heerstr.
- ☐ ... A 59 Richtung Nord » Anschlussstelle DU-Walsum » Dr.-Hans-Böckler-Str. » Dr.-Wilhelm-Roelen-Str. » Am Driesenbusch » Bahnhofstr. » Königstr. » Kaiserstr. » Kirchstr.

☐ Mercatorstr. » Düsseldorf Str. » Düsseldorf Landstr. » Sittardsberger Allee » Lindenstr. » Großenbaumer Allee

☐ ... A 59 Richtung Süd » Anschlussstelle DU-Hochfeld » Heerstr. » Grunewaldstr. » Wanheimer Str.

## Zutreffende Fahrstrecke/n vom Hauptbahnhof zur Straße Am Zinkhüttenplatz?

☐ ... A 59 » Walther-Rathenau-Str. » August-Thyssen-Str.

☐ ... B 288

☐ ... L1 (bekannt als B 8) » August-Thyssen-Str.

☐ ... L 609

## Zutreffende Fahrstrecke/n vom Hotel Steigenberger Duisburger Hof zum Flughafen Düsseldorf?

☐ L 1 (bekannt als B 8) bis Wacholderstr. » Margaretenstr.

☐ Neckarstr. » Kardinal-Galen-Straße » A 59 » Anschlussstelle DU-Buchholz » Sittardsberger Allee » L 1 (bekannt als B 8) » ...

☐ A 40

☐ A 3

## Zutreffende Fahrstrecke/n vom Kopernikus-Gymnasium zur Niederrhein-Therme?

☐ Nachtigallensteig » Kurze Straße » Dr.-Hans-Böckler-Straße » Dinslaker Straße

☐ Beckersloh » Grabenstraße » Friedrich-Ebert-Straße » Dr.-Hans-Böckler-Straße » Wehofer Straße

☐ Beckersloh » Grabenstraße » Friedrich-Ebert-Straße » Kurfürstenstraße » Im Eickelkamp

☐ Nachtigallensteig » Kurze Straße » Dr.-Hans-Böckler-Straße

## Zutreffende Fahrstrecke/n vom Straßenverkehrsamt zum Bethesda-Krankenhaus?

☐ Ludwig-Krohne-Str. » Meidericher Str. » Wintgensstr. » Kardinal-Galen-Str. » A 59 » Anschlussstelle DU-Hochfeld » Heerstr. » Königgrätzer Str.

☐ Ludwig-Krohne-Str. » Meidericher Str. » Wintgensstr. » Kardinal-Galen-Str. » A 59 » Anschlussstelle DU-Zentrum » Mercatorstr. » Düsseldorf Str. » Karl-Jarres-Str. » Rheinhauser Str. » Moerser Str. » Kreuzacker

☐ Ludwig-Krohne-Str. » Meidericher Str. » Wintgensstr. » Kardinal-Galen-Str. » A 59 » Anschlussstelle DU-Zentrum » Mercatorstr. » Kremerstr. » Plessingstr. » Pappendelle

- ☐ Ludwig-Krohne-Str. » Meidericher Str. » Wintengsstr. » Kardinal-Galen-Str. » A 59 » Anschlussstelle DU-Zentrum » Mercatorstr. » Düsseldorf Str- » Düsseldorf Landstr. » SittardsbergerAllee » Lindenstr. » Großenbaumer Allee

## Zutreffende Fahrstrecke/n vom Straßenverkehrsamt zur Augenklinik Tausendfensterhaus (Haus Ruhrort)?

- ☐ Ludwig-Krohne-Str. » Meidericher Str. » Wintengsstr. » Kardinal-Galen-Str. » A 59 » Anschlussstelle DU-Zentrum » Mercatorstr. » Düsseldorf Str. » Karl-Jarres-Str. » Heerstr.
- ☐ Ludwig-Krohne-Str. » Meidericher Str. » Wintengsstr. » Kardinal-Galen-Str. » A 59 » Anschlussstelle DU-Walsum » Dr.-Hans-Böckler-Str. » Dr.-Wilhelm-Roelen-Str. » Am Driesenbusch » Bahnhofstr. » Königstr. » Kaiserstr. » Kirchstr.
- ☐ Ludwig-Krohne-Str. » Meidericher Str. » Schweizer Str. » Mülheimer Str. » Landfermannstr. » Köhnenstr. » Gutenbergstr. » Poststr. » Schwanenstr. » Schwanentor » Ruhrorter Str. »
- ☐ Ludwig-Krohne-Str. » Meidericher Str. » Fährstr. » Ruhrdeich » Ruhrorter Str.

## Zutreffende Fahrstrecke/n von der A 59 (Anschlussstelle Dinslaken-West) zum Nordhafen Walsum?

- ☐ Friedrich-Ebert-Str. » Herzogstr. » Römerstr. » Hafenstr.
- ☐ Friedirch-Ebert-Str. » Watereckstr. » Hirschstr. » Schoßstr.
- ☐ Friedrich-Ebert-Str. » Kolpingstr. » Lehnackerstr. » Hafenstr.
- ☐ Friedrich-Ebert-Str. » Bahnhofstr. » Königstr. » Querstr.

## Zutreffende Fahrstrecke/n von der Rathausallee zum Rathaus Körnerplatz in Duisburg-Rheinhausen?

- ☐ Rathausallee » Moerser Str. » Römerstr. » Auf dem Pickert » Langestr. » Kreuzacker » Flutweg » Stormstr.
- ☐ Rathausallee » Moerser Str. » An der Cölve » Trompeter Str. » Lange Str. » Grabenacker » In den Peschen » Schwarzenberger Str. » Arndtstr. » Goethestr.
- ☐ Rathausallee » Bahnhofstr. » Borgschenweg » Neue Krefelder Str. » Lindenallee » Friedrich-Ebert-Str. » Goethestr.
- ☐ Rathausallee » Dorfstr. » Lohfelder Weg » Bergheimer Str. » Jägerstr.

## Zutreffende Fahrstrecke/n von der Rheinhausen-Halle zum Finanzamt Süd?

- ☐ Beethovenstr. » Friedrich-Ebert-Str. » Schwarzenberger Str. » Margarethenstr. » Brücke der Solidarität » Rheinhauser Str. » Rudolf-Schock-Str. » Zur Kupferhütte » Werthauser Str. » Charlottenstr. » Marientor » Steinsche Gasse » Poststr. » Gutenbergstr. » Köhnenstr. » Landfermannstr.
- ☐ Beethovenstr. » Friedrich-Ebert-Str. » Asterlager Str. » Essenberger Str. » Emmericher Str. » A 40 » Autobahnkreuz Duisburg » A 59 » Anschlussstelle DU-Hamborn » Beecker Str. » Hamborner Str. » Buschstr. » Richterstr. » Hufstr.

☐ Beethovenstr. » Friedrich-Ebert-Str. » Schwarzenberger Str. » Margarethenstr. » Brücke der Solidarität » Rheinhauser Str. » Wanheimer Str. » Forststr. » Düsseldorfer Landstr. » Sittardsberger Allee » Landfermannstr.

☐ Beethovenstr. » Friedrich-Ebert-Str.

Zutreffende Fahrstrecke/n von der Rhein-Ruhr-Halle zum ehemaligen Frei- und Wellenbad Toeppersee?

☐ ... A 59 » Anschlussstelle DU-Marxloh » Duisburger Str. » Gartenstr. » Gerlingstr. » Blütenstr.

☐ ... A59 » Autobahnkreuz Duisburg » A 40 » Anschlussstelle DU-Homberg » Duisburger Str. » Moerser Str. » Kirchstr. » Friedhofsallee » Prinzenstr. » Sandstr. » Elisenstr.

☐ ... A59 » Autobahnkreuz Duisburg » A 40 » Anschlussstelle DU-Homberg » Emmericher Str. » Essenberger Str. » Asterlager Str. » Friedrich-Ebert-Str. » Kruppstr. » Windmühlenstr. » Bachstr.

☐ ... A59 » Autobahnkreuz Duisburg » A 40 » Anschlussstelle DU-Rheinhausen » Ruhrorter Str. » Römerstr. » Moerser Str. » Lange Str. » Jägerstr. » Beekstr. » Bergheimer Str.

Zutreffende Fahrstrecke/n von der Rhein-Ruhr-Halle zur Sechs-Seen-Platte?

☐ Walther-Rathenau-Str. » L1 (bekannt als B 8) » Kalkweg

☐ Walther-Rathenau-Str. » A 59 » A 42 » A 3 » Großenbaumer Str. » Kalkweg

☐ Walther-Rathenau-Str. » A 59 » A 40 » Römerstr. » Kalkweg

☐ Walther-Rathenau-Str. » A 59 » Wacholderstr. » Kalkweg

Zutreffende Fahrstrecke/n von der Rhein-Ruhr-Halle zur Universität?

☐ A 59 » Anschlussstelle DU-Zentrum » Mercatorstr. » Koloniestr. » Neudorfer Str.

☐ A 59 » Anschlussstelle DU-Großenbaum » Altenbrucher Damm » Albert-Hahn-Str.

☐ A 59 » Anschlussstelle DU-Duisern » Kardinal-Galen-Str. » Falkstr. » Oranienstr. » Saarstr. » Landfermannstr. » Mülheimer Str. » Lotharstr.

☐ Friedrich-Ebert-Str. » Schwarzenberger Str. » Margarethenstr. » Brücke der Solidarität » Rheinhauser Str. » Karl-Jarres-Str. » Karl-Lehr-Str. » Sternbuschweg » Holteistr. » Lotharstr.



## 2 Objekte

bitte kreuzen Sie die richtige Antwort an:

Am Wolfgang-Reuter-Platz befindet sich ...?

- ☐ HKM
  - ☐ Siemens AG (ehemals Mannesmann-Demag)
  - ☐ Thyssen Krupp Stahl AG
  - ☐ König-Brauerei GmbH
- 

An welchem Platz befindet sich das Bezirksamt Homberg-Ruhrort-Baerl?

- ☐ Bismarckplatz
  - ☐ Glückaufplatz
  - ☐ Körnerplatz
  - ☐ König-Friedrich-Wilhelm-Platz
- 

An welchem Platz liegt das Bezirksamt Rheinhausen?

- ☐ Bismarckplatz
  - ☐ Burgplatz
  - ☐ Körnerplatz
  - ☐ Friedrich-Albert-Lange-Platz
- 

An welchem Platz liegt das Stadthaus?

- ☐ König-Friedrich-Wilhelm-Platz
  - ☐ Friedrich-Albert-Lange-Platz
  - ☐ Friedrich-Wilhelm-Platz
  - ☐ Portsmouth-Platz
- 

An welchem Steiger liegt das Museumsschiff Oscar Huber?

- ☐ Mühlenweide
- ☐ Rheingarten

- ☐ Schifferbörse
  - ☐ Schwanentor
  - ☐ Steiger Schifffahrtsmuseum
- 

An welcher Straße befindet sich das "Museum der Deutschen Binnenschifffahrt"?

- ☐ Jahnstraße
  - ☐ Apostelstraße
  - ☐ Turmstraße
  - ☐ Deichstraße
- 

An welcher Straße befindet sich das Akzent Hotel Rheingarten?

- ☐ Kronenstr.
  - ☐ Hochfeldstr.
  - ☐ Königstr.
  - ☐ Kaiserstr.
- 

An welcher Straße befindet sich das Allwetterbad?

- ☐ Paul-Rücker-Str.
  - ☐ Bahnhofstr.
  - ☐ Scholte-Rahm-Str.
  - ☐ Duisburger Str.
- 

An welcher Straße befindet sich das Drei-Giebel-Haus?

- ☐ Kardinal-Galen-Str.
  - ☐ Salvatorweg
  - ☐ Heuserstr.
  - ☐ Nonnengasse
-

An welcher Straße befindet sich das Marien-Hospital?

- ☐ Albertus-Magnus-Str.
  - ☐ Wanheimer Str.
  - ☐ Ahrstr.
  - ☐ Papendelle
- 

An welcher Straße befindet sich das Sozialgericht Duisburg?

- ☐ Königstr.
  - ☐ Amtsgerichtsstr.
  - ☐ Mülheimer Str./Ludgeristr.
  - ☐ Weseler Str.
- 

An welcher Straße befindet sich das Walsumer Brauhaus "Urfels"?

- ☐ Luwenstraße
  - ☐ Römerstraße
  - ☐ Ludwig-Krohne-Straße
  - ☐ Friedrich-Ebert-Straße
- 

An welcher Straße befindet sich die König-Brauerei GmbH?

- ☐ Friedrich-Ebert-Str.
  - ☐ König-Friedrich-Wilhelm-Str.
  - ☐ Königstr.
  - ☐ Beecker Str.
- 

An welcher Straße befindet sich die Niederrhein-Therme?

- ☐ Mattlerstraße
- ☐ Seelhorststraße
- ☐ Im Eickelkamp

☐ Wehofer Straße

---

An welcher Straße befindet sich die Rhein-Ruhr-Halle?

☐ Walther-Rathenau-Straße

☐ Emscherstraße

☐ Königstraße

☐ Willy-Brandt-Ring

---

An welcher Straße befindet sich die ThyssenKrupp Steel AG?

☐ Kaiser-Wilhelm-Str.

☐ Franz-Lenze-Str.

☐ Dieselstr.

☐ Kaiser-Friedrich-Str.

---

An welcher Straße liegt das ferrotel Duisburg (früher Hotel Stadt Duisburg)?

☐ Düsseldorfer Landstr.

☐ Duisburger Str.

☐ Duissernstr.

☐ Düsseldorfer Str.

---

An welcher Straße liegt das Hauptzollamt Duisburg?

☐ Moerser Str.

☐ Saarstr.

☐ Köhnenstr.

☐ Am Nordhafen

---

An welcher Straße liegt das Hotel-Restaurant Akazienhof?

☐ Angermunder Str.

☐ Düsseldorf Str.

☐ Mülheimer Str.

☐ Düsseldorf Landstr.

---

An welcher Straße liegt das St. Barbara-Altenheim Hamborn?

☐ Karl-Jarres-Straße

☐ Markgrafenstr.

☐ Dörnbergstr.

☐ Elisabethstr.

---

An welcher Straße liegt das Tierheim?

☐ Königsberger Allee

☐ Lehmbruckstr.

☐ Lehnhofstr.

☐ Lehmstr.

---

An welcher Straße liegt der August-Bebel-Platz?

☐ Hamborner Str.

☐ Duisburger Str.

☐ Weseler Str.

☐ Willy-Brandt-Ring

---

An welcher Straße liegt der DELTA-Musikpark?

☐ Honigstr.

☐ Möhlenkampstr.

☐ Hamborner Str.

☐ Wanheimer Str.

---

An welcher Straße liegt der Duisburger ZOO?

- ☐ Mülheimer Str.
  - ☐ Ludwig-Krohne-Str.
  - ☐ Duisburger Str.
  - ☐ Schweizer Str.
- 

An welcher Straße liegt der Landschaftspark Duisburg Nord?

- ☐ Emmericher Straße
  - ☐ Reinholdstraße
  - ☐ Emscherstraße
  - ☐ Neumühler Straße
- 

An welcher Straße liegt DuisburgSport (vorher Sportamt)?

- ☐ Kruppstr.
  - ☐ Parkstr.
  - ☐ Memelstr.
  - ☐ Krefelder Str.
- 

Auf welchem Friedhof befindet sich das Krematorium?

- ☐ Zentralfriedhof
  - ☐ Waldfriedhof/Neuer Friedhof
  - ☐ Alter Friedhof
  - ☐ Parkfriedhof
- 

Aus wie vielen Ortsteilen besteht der Stadtbezirk Hamborn?

- ☐ 8
- ☐ 5
- ☐ 4

☐ 3

---

Aus wie vielen Ortsteilen besteht der Stadtbezirk Homberg-Ruhrort-Baerl?

☐ 5

☐ 4

☐ 3

☐ 8

---

Aus wie vielen Ortsteilen besteht der Stadtbezirk Mitte?

☐ 9

☐ 5

☐ 10

☐ 7

---

Aus wie vielen Ortsteilen besteht der Stadtbezirk Rheinhausen?

☐ 8

☐ 5

☐ 3

☐ 6

---

Aus wie vielen Ortsteilen besteht der Stadtbezirk Süd?

☐ 5

☐ 10

☐ 12

☐ 8

---

Aus wie vielen Ortsteilen besteht der Stadtbezirk Walsum?

☐ 9

☐ 6

☐ 8

☐ 5

---

Der Fahrgast möchte zum Hotel Landhaus Milser. Welche Adresse fahren Sie an?

☐ Zur Sandmühle

☐ Zur Kreienhütt

☐ Zur Goldackerhöh

☐ Zur Dieplade

---

Die Fährstraße befindet sich in...?

☐ Rheinhausen-Hochemmerich

☐ Duissern

☐ Alt-Walsum

☐ Ruhrort

---

Die Lindenstraße befindet sich in...?

☐ Wanheimerort

☐ Hochheide

☐ Buchholz

☐ Rumeln-Kaldenhausen

---

Die Marseiller Str., Liverpooler Str. und Rotterdamer Str. befinden sich in welchem Gewerbegebiet?

☐ Gewerbegebiet Kasslerfeld und Neuenkamp

☐ Industrie- und Gewerbegebiet Duisburg-Neumühl

☐ Logport » Gewerbegebiet Rheinhausen

☐ Gewerbegebiet Großenbaum

---



Ein Fahrgast möchte zur "Alten Reichsbank". An welcher/welchen Straße/n lassen Sie ihn aussteigen?

- ☐ Königstraße
  - ☐ Düsseldorfer Straße
  - ☐ Landfermannstraße
  - ☐ Friedrich-Wilhelm-Straße
- 

Für Augenheilkunde befindet sich eine Spezialklinik im...?

- ☐ Bethesda-Krankenhaus
  - ☐ St.-Anna-Krankenhaus
  - ☐ Tausendfensterhaus (Haus Ruhrort)
  - ☐ Evangelisches Krankenhaus Duisburg - Nord
- 

Gericht/e im Landesbehördenhaus?

- ☐ Amtsgericht
  - ☐ Arbeitsgericht
  - ☐ Landgericht
  - ☐ Sozialgericht
- 

In welchem Gebäude befindet sich das Arbeitsgericht?

- ☐ Hochhaus am Bahnhof
  - ☐ Landesbehördenhaus
  - ☐ Nürnberger Haus
  - ☐ Amtsgericht
- 

In welchem Ortsteil befindet sich das Rhein-Ruhr-Bad Hamborn?

- ☐ Bruckhausen
- ☐ Vierlinden
- ☐ Obermarxloh

☐ Fahn

---

In welchem Ortsteil befindet sich der Landschaftspark Duisburg Nord?

☐ Fahn

☐ Obermeiderich

☐ Röttgersbach

☐ Obermarxloh

---

In welchem Ortsteil befindet sich der Stadtwerke-Turm?

☐ Hochfeld

☐ Neudorf

☐ Duissern

☐ Hochemmerich

---

In welchem Ortsteil befindet sich die Schifferberufsschule Rhein?

☐ Alt-Homberg

☐ Ruhrort

☐ Vierlinden

☐ Hochfeld

---

In welchem Ortsteil des Stadtbezirkes Rheinhausen befindet sich das historische Lehrerhaus mit Heimatmuseum?

☐ Hochemmerich

☐ Rheinhausen-Mitte

☐ Friemersheim

☐ Bergheim

---

In welchem Ortsteil liegt das City Partner Hotel Sittardsberg?

☐ Bissingheim

☐ Großenbaum

☐ Wedau

☐ Buchholz

---

In welchem Ortsteil liegt das Hotel Garni am Sportpark?

☐ Duissern

☐ Altstadt

☐ Wanheimerort

☐ Dellviertel

---

In welchem Ortsteil liegt das Volksparkstadion?

☐ Wedau

☐ Hochheide

☐ Rumeln-Kaldenhausen

☐ Rheinhausen-Mitte

---

In welchem Park liegt die Stiftung Wilhelm Lehmbruck Museum?

☐ Volkspark

☐ Immanuel-Kant-Park

☐ Böninger Park

☐ Gördeler Park

---

In welchem rechtsrheinischen Stadtbezirken befinden sich die "Naturschutzgebiete Rheinaue"?

☐ Rheinhausen

☐ Walsum

☐ Süd

☐ Homberg-Ruhrort-Baerl

---

---

In welchem Stadtbezirk befindet sich das Schul- und Kulturzentrum "Am Driesenbusch"?

- ☐ Süd
  - ☐ Rheinhausen
  - ☐ Walsum
  - ☐ Hamborn
- 

In welchem Stadtbezirk hat die Rheinfähre von Orsoy ihre Duisburger Anlegestelle?

- ☐ Mitte
  - ☐ Walsum
  - ☐ Süd
  - ☐ Homberg-Ruhrort-Baerl
- 

In welchem Stadtbezirk liegt das Hotel & Restaurant Eurohof?

- ☐ Rheinhausen
  - ☐ Meiderich-Beeck
  - ☐ Süd
  - ☐ Homberg-Ruhrort-Baerl
- 

In welchem Stadtbezirk liegt das Johanniter-Krankenhaus?

- ☐ Rheinhausen
  - ☐ Hamborn
  - ☐ Homberg-Ruhrort-Baerl
  - ☐ Meiderich-Beeck
- 

In welchem Stadtbezirk liegt die Rudolf-Römer-Sternwarte?

- ☐ Mitte

☐ Rheinhausen

☐ Walsum

☐ Süd

---

In welcher Freizeitanlage befindet sich die Niederrhein-Therme?

☐ Röttgersbach(Revierpark Mattlerbusch)

☐ Toeppersee

☐ Sechs-Seen-Platte

☐ Wedau - Sportpark

---

In welcher Schule befindet sich die Rudolf-Römer-Sternwarte?

☐ Heinrich-Heine-Gesamtschule

☐ Krupp-Gymnasium

☐ Steinbart-Gymnasium

☐ Mercator-Gymnasium

---

In welches Hotel fahren Sie einen Fahrgast, der Ihnen das Steigenberger Hotel nennt?

☐ Novotel

☐ Duisburger Hof

☐ Hotel Rheingarten

☐ Haus Kolkmann

---

Was liegt an der Schweizer Straße?

☐ Zoo

☐ Alter Friedhof

☐ Botanischer Garten

☐ Stadtpark

---

Welche Einrichtung liegt an der Wintgensstraße?

- ☐ Sozialamt
  - ☐ Agentur für Arbeit Duisburg/Hauptgeschäftsstelle
  - ☐ Versorgungsamt
  - ☐ Hauptzollamt Duisburg
- 

Welche Organisation befindet sich an der Bertaallee?

- ☐ Geschäftsstelle des MSV Duisburg
  - ☐ Deutscher Seglerverband e. V.
  - ☐ Landessportbund NW
  - ☐ Deutscher Kanu-Verband e. V.
- 

Welche Siedlung/en befindet/befinden sich im Stadtbezirk Rheinhausen?

- ☐ Margarethensiedlung
  - ☐ Eisenbahnsiedlung
  - ☐ Villenkolonie Bliersheim
  - ☐ Märchensiedlung
- 

Welche Stadtparks befinden sich in Duisburg-Hamborn?

- ☐ Revierpark-Mattlerbusch
  - ☐ Jubiläumshain
  - ☐ Schwelgern-Park
  - ☐ Botanischer Garten
- 

Welche Straße ist nicht Bestandteil der L1 (bekannt als B8)?

- ☐ Emmericher Str.
- ☐ Friedrich-Ebert-Straße
- ☐ Weseler Str.

☐ Moerser Str.

---

Welche Straße/n gehört/gehören zur Einschornsteinsiedlung?

☐ Kortumstraße

☐ Kreutzerstraße

☐ Schalhorststraße

☐ Mozartstraße

---

Welche/r Duisburger Stadtbezirk/e grenzt/grenzen an Hamborn?

☐ Homberg-Ruhrort-Baerl

☐ Süd

☐ Meiderich-Beeck

☐ Walsum

---

Welche/r Duisburger Stadtbezirk/e grenzt/grenzen an Homberg-Ruhrort-Baerl?

☐ Mitte

☐ Meiderich-Beeck

☐ Rheinhausen

☐ Hamborn

---

Welche/r Duisburger Stadtbezirk/e grenzt/grenzen an Meiderich-Beeck?

☐ Homberg-Ruhrort-Baerl

☐ Hamborn

☐ Rheinhausen

☐ Mitte

---

Welche/r Duisburger Stadtbezirk/e grenzt/grenzen an Mitte?

☐ Homberg-Ruhrort-Baerl

- 
- ☐ Rheinhausen
- ☐ Süd
- ☐ Meiderich-Beeck
- 

Welche/r Duisburger Stadtbezirk/e grenzt/grenzen an Rheinhausen?

- ☐ Walsum
- ☐ Mitte
- ☐ Homberg-Ruhrort-Baerl
- ☐ Süd
- 

Welche/r Duisburger Stadtbezirk/e grenzt/grenzen an Süd?

- ☐ Mitte
- ☐ Hamborn
- ☐ Rheinhausen
- ☐ Walsum
- 

Welche/r Duisburger Stadtbezirk/e grenzt/grenzen an Walsum?

- ☐ Süd
- ☐ Hamborn
- ☐ Rheinhausen
- ☐ Homberg-Ruhrort-Baerl
- 

Welche/r Ortsteil/e gehört zum Stadtbezirk Hamborn?

- ☐ Marxloh
- ☐ Hochfeld
- ☐ Neumühl
- ☐ Röttgersbach
-



---

Welche/r Ortsteil/e gehört/gehören nicht zum Stadtbezirk Walsum?

- ☐ Fahrn
  - ☐ Overbruch
  - ☐ Vierlinden
  - ☐ Röttgersbach
- 

Welche/r Ortsteil/e gehört/gehören zum Stadtbezirk Homberg-Ruhrort-Baserl?

- ☐ Hochfeld
  - ☐ Beeck
  - ☐ Hochheide
  - ☐ Hochemmerich
- 

Welche/r Ortsteil/e gehört/gehören zum Stadtbezirk Meiderich-Beeck?

- ☐ Fahrn
  - ☐ Laar
  - ☐ Marxloh
  - ☐ Bruckhausen
- 

Welche/r Ortsteil/e gehört/gehören zum Stadtbezirk Mitte?

- ☐ Ruhrort
  - ☐ Neuenkamp
  - ☐ Kaßlerfeld
  - ☐ Hochfeld
- 

Welche/r Ortsteil/e gehört/gehören zum Stadtbezirk Rheinhausen?

- ☐ Beeck
- ☐ Rumeln-Kaldenhausen
- ☐ Bergheim

☐ Hochemmerich

---

Welche/r Ortsteil/e gehört/gehören zum Stadtbezirk Süd?

☐ Laar

☐ Rahm

☐ Bissingheim

☐ Ungelsheim

---

Welche/s Jugendzentrum/Jugendzentren befindet/befinden sich im Stadtbezirk Walsum?

☐ "Die Mühle"

☐ "Die Insel"

☐ Driesenbusch

☐ "Alte Schmiede"

---

Welcher der folgenden Seen liegt nicht im Stadtbezirk Homberg-Ruhrort-Baerl?

☐ Essenberger See

☐ Uettelsheimer See

☐ Toeppersee

☐ Lohheide See

---

Welcher Platz befindet sich gegenüber des Gebäudes der "Alten Post"?

☐ Burgplatz

☐ Friedrich-Albert-Lange-Platz

☐ König-Heinrich-Platz

☐ Duissernplatz

---

Welcher See liegt in Baerl?

☐ Lohheidese

☐ Toeppersee

☐ Wolfsee

☐ Bertasee

---

Welches der nachstehend genannten Gewerbegebiete befindet sich im Stadtbezirk Rheinhausen?

☐ Industrie- und Gewerbegebiet Duisburg-Neumühl

☐ Gewerbegebiet Großenbaum

☐ Gewerbegebiet Kasslerfeld und Neuenkamp

☐ Logport

---

Welches Finanzamt befindet sich auf der Hufstraße?

☐ Finanzamt Duisburg-West

☐ Finanzamt Duisburg-Hamborn

☐ Finanzamt Duisburg-Süd

---

Welches Gebäude befindet sich an der Ruhrorter Straße?

☐ Augenklinik Tausendfensterhaus

☐ AOK

☐ Restaurant Schifferbörse

☐ Stadtwerke

---

Welches Seniorenheim liegt an der Karl-Jarres-Str.?

☐ DRK-Seniorenheim

☐ Welker-Stiftung

☐ AWO-Seniorenzentrum Duisburg

☐ Ernst-Ermert-Stiftung

---

Wo befindet sich das Frei- und Wellenbad Toeppersee?

- ☐ Sportpark Wedau
  - ☐ Volkspark Schwelgern
  - ☐ Sechs-Seen-Platte
  - ☐ Rheinhausen
- 

Wo befindet sich das Museum der Deutschen Binnenschifffahrt?

- ☐ Rheinhausen
  - ☐ Meiderich-Beeck
  - ☐ Süd
  - ☐ Ruhrort
- 

Wo befindet sich das Restaurant Angerhof?

- ☐ Großenbaum
  - ☐ Ungelsheim
  - ☐ Huckingen
  - ☐ Buchholz
- 

Wo befindet sich das Ruhr Visitor Center?

- ☐ Kaiserstr.
  - ☐ Königstr.
  - ☐ Friedrich-Wilhelm-Str.
  - ☐ Kuhstr.
- 

Wo befindet sich der Mercatorbrunnen?

- ☐ Bezirksrathaus Homberg
- ☐ Bezirksrathaus Hamborn
- ☐ Rathaus Duisburg

---

☐ Bezirksrathaus Rheinhausen

---

Wo befindet sich der Waldfriedhof?

- ☐ Wedau
- ☐ Rheinhausen
- ☐ Neudorf
- ☐ Wanheimerort
- 

Wo befindet sich die Regattabahn?

- ☐ Rheinhausen
- ☐ Neudorf-Süd
- ☐ Kruppsee
- ☐ Ruhrort
- 

Wo befindet sich ein Botanischer Garten?

- ☐ Duisburg - Duissern
- ☐ Duisburg - Süd
- ☐ Duisburg - Hamborn
- ☐ Duisburg - Huckingen
- 

Wo befindet sich keine Anlegestelle der Hafenrundfahrt Gesellschaft?

- ☐ Steiger Schwanentor
- ☐ Steiger Mühlenweide
- ☐ Steiger Schifferbörse
- ☐ Steiger Rheingarten
- 

Wo finden Sie die Abteikirche?

- ☐ Beeck

☐ Meiderich

☐ Hamborn

☐ Laar

---

Wo liegt das Finanzamt Duisburg-West?

☐ Rheinhausen-Mitte

☐ Friemersheim

☐ Hochemmerich

☐ Rumeln-Kaldenhausen

---

Wo liegt das Hotel Rheinischer Hof?

☐ Neuenkamp

☐ Rheinhausen

☐ Wanheim

☐ Duissern

---

Wo liegt das Kultur- und Stadthistorische Museum?

☐ Franz-Haniel-Platz

☐ Vinckeplatz

☐ Kometenplatz

☐ Johannes-Corputius-Platz

---

Wo liegt der Franz-Haniel-Platz?

☐ Homberg

☐ Walsum

☐ Ruhrort

☐ Meiderich

---

Wo liegt der Uettelsheimer See?

- ☐ Rheinhausen
  - ☐ Wedau
  - ☐ Huckingen
  - ☐ Homberg-Ruhrort-Baerl
- 

Wo liegt die Agentur für Arbeit Duisburg/Hauptgeschäftsstelle?

- ☐ Kantstraße
  - ☐ Dahlmannstraße
  - ☐ Wintgensstraße
  - ☐ Hochstraße
- 

Wo liegt die Fachklinik St.-Camillus?

- ☐ Duissern
  - ☐ Neudorf
  - ☐ Hamborn
  - ☐ Walsum
-

### 3 Offene Fragen

An welchem Platz befindet sich das Bezirksamt Homberg-Ruhrort-Baerl?

---

An welchem Platz befindet sich das Siemens Werk Duisburg?

---

An welchem Platz liegt das Stadthaus?

---

An welchem Steiger liegt das Museumsschiff Oscar Huber?

---

An welcher Straße befindet sich das Marien-Hospital?

---

An welcher Straße befindet sich die Tourist Information?

---

An welcher Straße liegt der DELTA-Musikpark?

---

An welcher Straße liegt der Duisburger ZOO?

---

Auf welchem Platz befindet sich der Mercator-Brunnen?

---

In welchem Park liegt die Stiftung Wilhelm Lehmbruck Museum?

---

In welchem Stadtbezirk befindet sich das Frei- und Wellenbad Toeppersee?

---

In welchem Stadtbezirk befindet sich die Marina Duisburg?

---

In welchem Stadtbezirk liegt der Uettelsheimer See?

---

Nennen Sie eine städtische Einrichtung, die sich in Huckingen an der Kaiserwerther Str. befindet!

---

---



Welche Fahrtstrecke (in Reihenfolge) führt von der Rhein-Ruhr-Halle zur Sechs-Seen-Platte?

---

---

Welche ist die kürzeste Fahrtstrecke vom Hauptbahnhof zum Steigenberger Duisburger Hof?

---

Welches Krankenhaus liegt in der Ahrstraße?

---

Wie heißt der Erholungspark zwischen Cramer-Klett-Str., Am Ziegelkamp und Angerhauser Str.?

---

Wie heißt der Park im Stadtbezirk Mitte, gelegen zwischen der Düsseldorfer Str. und der Tonhallenstr.?

---

Wie heißt der Park zwischen Kreuzacker, Moerser Str., Gartenstr. und In den Peschen?

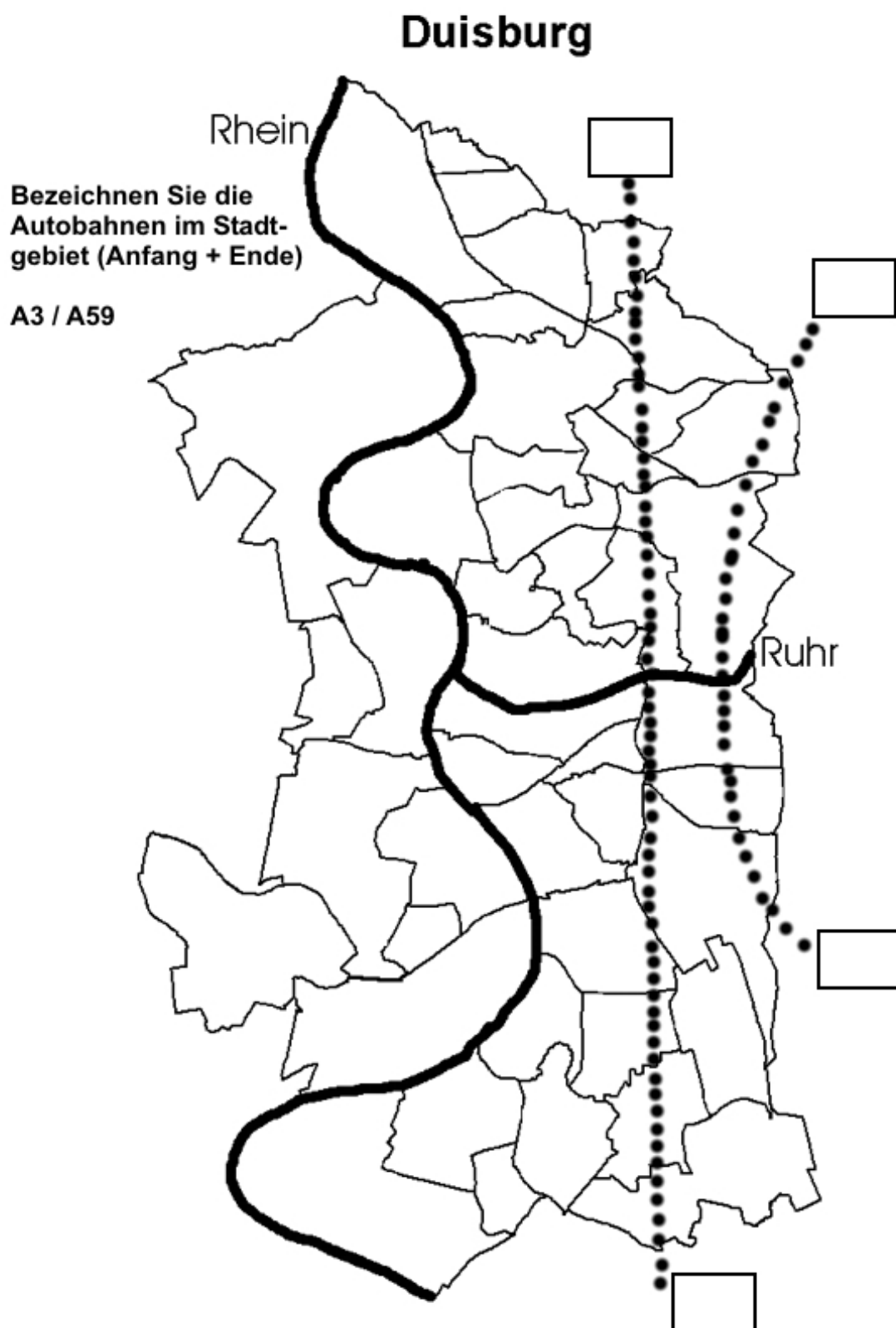
---

Wie heißt der Sportpark zwischen der Masurenallee, Wedauerstr., Kalkweg und Kruppstr.?

---

## 4 Stadtplan

:






=

# Duisburg

Rhein

Schraffieren  Sie den  
Stadtbezirk Hamborn

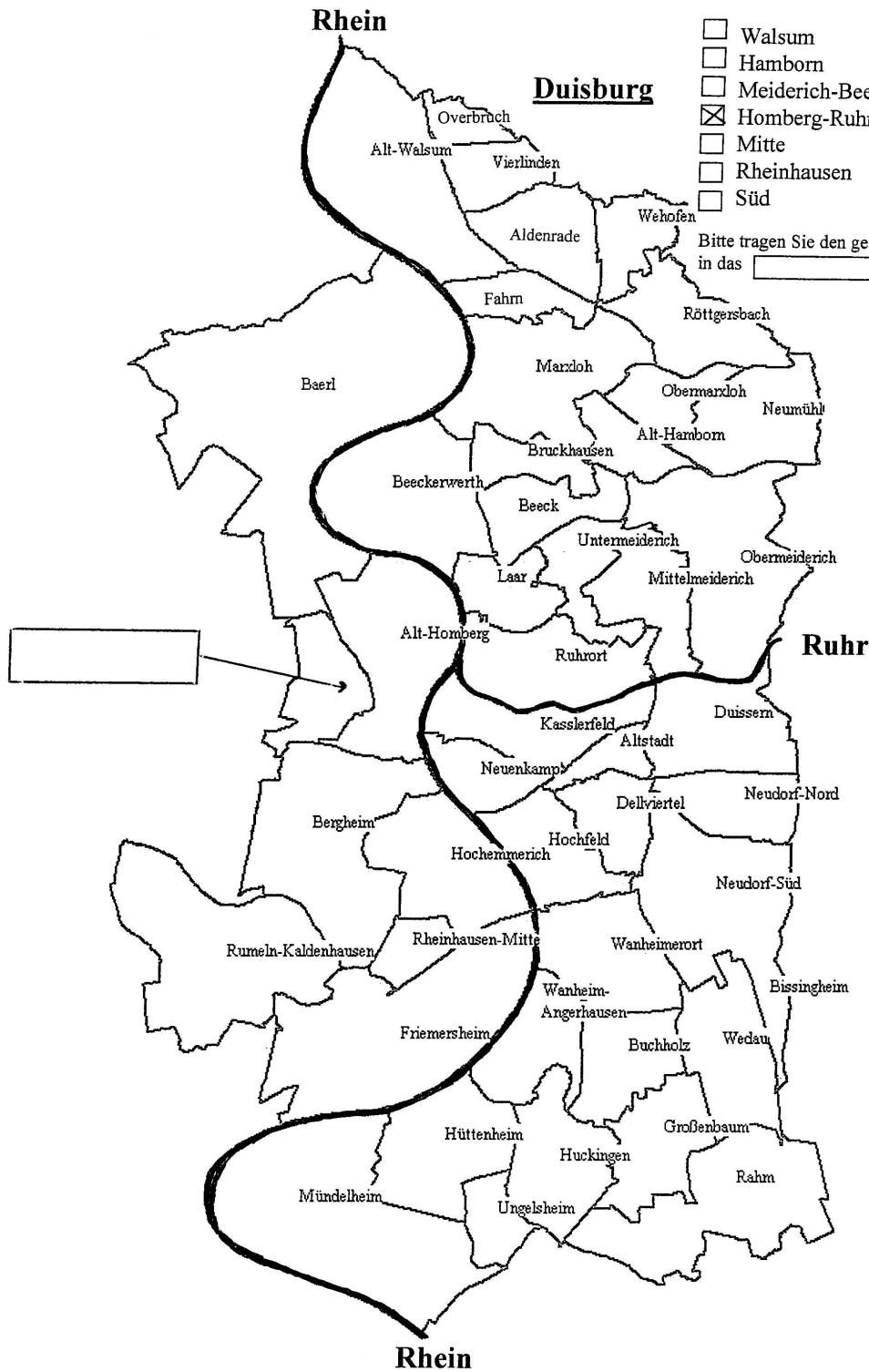


**5 Stadtplan schwer**

Sie befinden sich im Stadtbezirk (siehe ☒)

- ☐ Walsum
- ☐ Hamborn
- ☐ Meiderich-Beeck
- ☒ Homberg-Ruhrort-Baerl
- ☐ Mitte
- ☐ Rheinhausen
- ☐ Süd

Bitte tragen Sie den gesuchten Ortsteil  
in das  (Kästchen) ein.





Wie heißt die mit ☒ gekennzeichnete Bundesautobahn-Anschlussstelle (AS)?

Wie heißt das mit ☒ gekennzeichnete Bundesautobahn-Kreuz (AK)?

Stadtbezirk Walsum	<div>Nord</div> <div>↑</div> <div>A u t o b a h n A 5 9</div> <div>↓</div> <div>Süd</div>	<input type="checkbox"/> AS Dinslaken-West <input type="checkbox"/> AS Dinslaken/Hiesfeld <input type="checkbox"/> AS DU-Walsum
Stadtbezirk Hamborn		<input checked="" type="checkbox"/> AS DU-..... <input type="checkbox"/> AS DU-Marxloh <input type="checkbox"/> AS DU-Hamborn
Stadtbezirk Meiderich/Beek		<input type="checkbox"/> AK DU-Nord <input type="checkbox"/> AS DU-Meiderich <input checked="" type="checkbox"/> AS DU-.....
Stadtbezirk Homberg-Ruhrort-Baerl		
Stadtbezirk Mitte		<input type="checkbox"/> AK Duisburg <input type="checkbox"/> AS DU-Duisern <input type="checkbox"/> AS DU-Zentrum <input type="checkbox"/> AS DU-Hochfeld <input type="checkbox"/> AS DU-Wanheimerort/Sportpark
Stadtbezirk Rheinhausen		
Stadtbezirk Süd		<input type="checkbox"/> AS DU-Buchholz <input checked="" type="checkbox"/> AS-DU-..... <input type="checkbox"/> AK DU-Süd



Anzahl Punkte: \_\_\_\_\_

Prüfung bestanden: ja / nein\*

Name/Unterschrift Prüfer: \_\_\_\_\_

\*nicht Zutreffendes bitte durchstreichen